

Ministerstvo obrany

Tychonova 221/1, Praha 6, PSČ 160 01, datová schránka hjyaavk

Praha 31. ledna 2020

Čj. MO 6858/2020 -7460

Sp.zn. SpMO 33094/2019-7460

VEŘEJNÁ VYHLÁŠKA

Ministerstvo obrany jako příslušný správní orgán podle ustanovení § 44 odst. 2 zákona č. 222/1999 Sb., o zajišťování obrany České republiky, ve znění pozdějších předpisů, oznamuje v souladu s ustanovením § 173 odst. 1 zákona č. 500/2004 Sb., správní řád, ve znění pozdějších předpisů (dále jen „správní řád“), následující

OPATŘENÍ OBECNÉ POVAHY

Ministerstvo obrany jako ústřední orgán státní správy na úseku obrany České republiky v souladu s ustanovením § 44 odst. 2 zákona č. 222/1999 Sb., o zajišťování obrany České republiky a ustanovením § 171 a násl. zákona č. 500/2004 Sb., správní řád,

rozhodlo

o zřízení bezpečnostních pásem se stanovením dodatečných povinností vlastníků, pachtýřů a uživatelů nemovitostí

Dotčená území jsou vymezena v článku I tohoto opatření obecné povahy a zanesena v příloze č. 1 tohoto opatření obecné povahy, tj. zakreslena v mapách, které jsou nedílnou součástí tohoto opatření obecné povahy. **V terénu budou bezpečnostní pásma vyznačena výstražnými tabulemi, jejichž vzor je uveden v příloze tohoto opatření obecné povahy.**

Článek I

Bezpečnostní pásma a režimová opatření v nich

1. Bezpečnostní pásmo s povinností zabezpečit odborný pyrotechnický dozor

Na zaujaté ploše parcely s vysokou pyrotechnickou zátěží na pozemcích parcelních čísel 14, 15, 16, 141, 160, 184, 186, 192, 364, 370, 387, 193/1, 196/1 a 351/1 v katastrálním území Obecnice v Brdech, parcelních čísel 55, 56, 57, 58, 84, 148, 156, 322, 912 a 368/1 v katastrálním území Strašice v Brdech, parcelních čísel 77, 79, 80, 83, 84, 85, 86, 87, 88, 129, 130, 134, 135, 136, 137, 138, 139, 140, 143, 144, 147, 148, 151, 152, 153, 154, 387, 395, 400, 401, 131/1, 145/1, 145/2, 146/1, 146/7, 149/1, 149/2, 149/3, 149/4, 399/1, 404/2, 556/1, 556/3 a 556/5 v katastrálním území Věšín v Brdech, parcelních čísel 91, 92, 214, 281, 304, 823/2, 826/5, 826/8 a 843/1 v katastrálním území Zaječov v Brdech, parcelních čísel 193/2,

196/2, 397/4, 398/1, 399, 401, 402/1 a 407/2 v katastrálním území Malá Víska v Brdech, parcelního čísla 556/6 v katastrálním území Nepomuk v Brdech, parcelních čísel 180/2, 181, 182, 190/1, 193, 201, 202, 203, 204, 205, 234, 257/1, 258/2, 339, 382, 837/1, 840/1 a 843/1 v katastrálním území Skořice a parcelního čísla 402/2 v katastrálním území Chaloupky (dále jen „dotčené pozemky“ či „dotčené území“) **se zřizuje bezpečnostní pásmo**. Zaujatá plocha parcely s vysokou pyrotechnickou zátěží v některých případech nepokrývá celý povrch dotčených pozemků. Z tohoto důvodu je nutné se řídit přílohou č. 1 a pečlivě sledovat výstražné tabule v terénu. Na dotčeném území:

- a) je nutné při provádění jakékoli činnosti související se zemními pracemi (zásahem do půdy), úpravou povrchů, stavebními pracemi, těžbou materiálů, vytyčováním chodníků, komunikací, účelových cest, těžbou nebo úpravou porostů nebo nadzemními úpravami souvisejícími s povrchem terénu zabezpečit odborný pyrotechnický dozor na místě prováděných prací;
- b) na pozemcích uvedených ve výroku 1. je při provádění stavební činnosti v místě zásahu do půdy nezbytné provedení hloubkového pyrotechnického průzkumu do hloubky stavebních úprav;
- c) jakoukoli další činnost související se zemními pracemi v těchto prostorech lze provádět až po provedeném pyrotechnickém průzkumu do hloubky 0,3 m;
- d) do doby provedení pyrotechnického průzkumu do hloubky 0,3 m lze provádět pohyb a činnost osob mimo zpevněné komunikace nesouvisející se zemními pracemi jen se zvýšenou opatrností.

Článek II

Odůvodnění

Ministerstvo obrany v souladu s ustanovením § 44 odst. 2 zákona č. 222/1999 Sb., o zajišťování obrany České republiky, ve znění pozdějších předpisů, z důvodu ochrany veřejného zájmu a bezpečnosti fyzických osob, rozhodlo o vyhlášení bezpečnostních pásem a s tím související povinností zajistit odborný pyrotechnický dohled na stanovených nemovitostech.

V důsledku minulého dlouhodobého vojenského využívání lokality zrušeného vojenského újezdu Brdy je značná část tohoto území postižena pyrotechnickou a ekologickou zátěží spočívající zejména ve výskytu nevybuchlé munice, nebezpečných látek, součástí vojenské výzbroje či techniky a jiných zdraví ohrožujících látek a předmětů. V prostoru zrušeného vojenského újezdu Brdy byla v minulosti používána ostrá i cvičná munice všech druhů a ráží (např. tanková, dělostřelecká, letecká munice) a značné množství této munice se v současné době stále nachází na celém území této lokality. Bezpečnostní pásma na území zrušeného vojenského újezdu Brdy na území Chráněné krajinné oblasti Brdy byla zřízena opatřením obecné povahy čj. MO 51 134/2017-1150, sp. zn. SpMO 12519/2017-1150 ze dne 9. října 2017 (dále jen „opatření obecné povahy ze dne 9. října 2017“). Dotčená území jsou vymezena v článku I, bodech 1 až 3 a zakreslena v mapách, které jsou nedílnou součástí opatření obecné povahy ze dne 9. října 2017. V terénu jsou tato pásma vyznačena výstražnými tabulemi. Toto opatření obecné povahy neruší opatření obecné povahy ze dne 9. října 2017, neboť tímto opatřením obecné povahy se nově stanovují dodatečné povinnosti vlastníků, pachtýřů a uživatelů nemovitostí. Zbýlé části opatření obecné povahy ze dne 9. října 2017 nejsou tímto opatřením obecné povahy dotčeny.

Na základě provedeného pyrotechnického průzkumu prostorů bývalého vojenského újezdu Brdy a množství nálezů nevybuchlé munice nebo jejích elementů byla provedena kategorizace území v závislosti na předpokládané míře ohrožení v důsledku možných nálezů munice pod zemským povrchem následovně:

1. prostory s vysokým rizikem ohrožení;
2. prostory se středním rizikem ohrožení;
3. prostory s nízkým rizikem ohrožení.

Toto opatření obecné povahy stanovuje dodatečné povinnosti vlastníků, pachtýřů a uživatelů nemovitostí v území zařazených do kategorie 1. prostory s vysokým rizikem ohrožení.

Prostory s vysokým rizikem ohrožení (plocha 696,26 ha).

Charakteristika prostoru: jedná se o takové prostory, ve kterých při provádění pyrotechnického průzkumu metodou povrchového sběru činily nálezy více než 20 ks/ha plochy. Zpravidla se jedná o plochy přiléhající k cílovým dopadovým plochám nebo v jejich bezprostřední blízkosti. Vzhledem k velkému množství nálezů nevybuchlé munice nebo výbušných elementů je v těchto prostorech nezbytné provedení dalšího hloubkového pyrotechnického průzkumu do hloubky min. 0,3 m včetně neprověřeného nepřístupného terénu.

S ohledem na četnost nálezů a reálný předpoklad četného výskytu pyrotechnické zátěže ve větších hloubkách s budoucí perspektivou vystupování nevybuchlé munice a jejích fragmentů k zemskému povrchu je nutné stanovit při provádění některých činností spojených s užíváním dotčených nemovitostí a hospodařením na nich další povinnosti všech vlastníků, pachtýřů a uživatelů těchto nemovitostí.

Při provádění jakékoli činnosti související se zemními pracemi (zásahem do půdy), úpravou povrchů, stavebními pracemi, těžbou nerostů, vytyčování cest nebo komunikací, dále v souvislosti s těžbou nebo úpravou porostů nebo nadzemními úpravami souvisejícími s povrchem terénu zabezpečit odborný pyrotechnický dozor na místě prováděných prací. Seznam nemovitostí, na kterých jsou stanoveny dodatečné povinnosti, je obsažen ve výroku tohoto opatření obecné povahy. Na těchto nemovitostech je dále stanovena povinnost provedení hloubkového pyrotechnického průzkumu při provádění stavební činnosti v místě zásahu do půdy až do hloubky stavebních úprav.

S ohledem na výsledky pyrotechnického průzkumu nebylo nutné přijmout tato ani obdobná opatření na nemovitostech ležících v prostorech se středním rizikem ohrožení ani v prostorech s nízkým rizikem ohrožení.

Návrh opatření obecné povahy byl zveřejněn v souladu s ustanovením § 172 odst. 1 správního řádu dnem 11. listopadu 2019 na úřední desce Ministerstva obrany a úředních deskách obecních úřadů obcí, jejichž správních obvodů se opatření obecné povahy týká. Námitky a připomínky bylo možné uplatnit u Ministerstva obrany ve lhůtě 30 dnů ode dne zveřejnění návrhu opatření obecné povahy na úřední desce. Vypořádání uplatněných připomínek je uvedeno v příloze č. 3 tohoto opatření obecné povahy, která představuje, jakožto nedílná součást tohoto opatření obecné povahy, součást jeho odůvodnění.

Článek III

Poučení

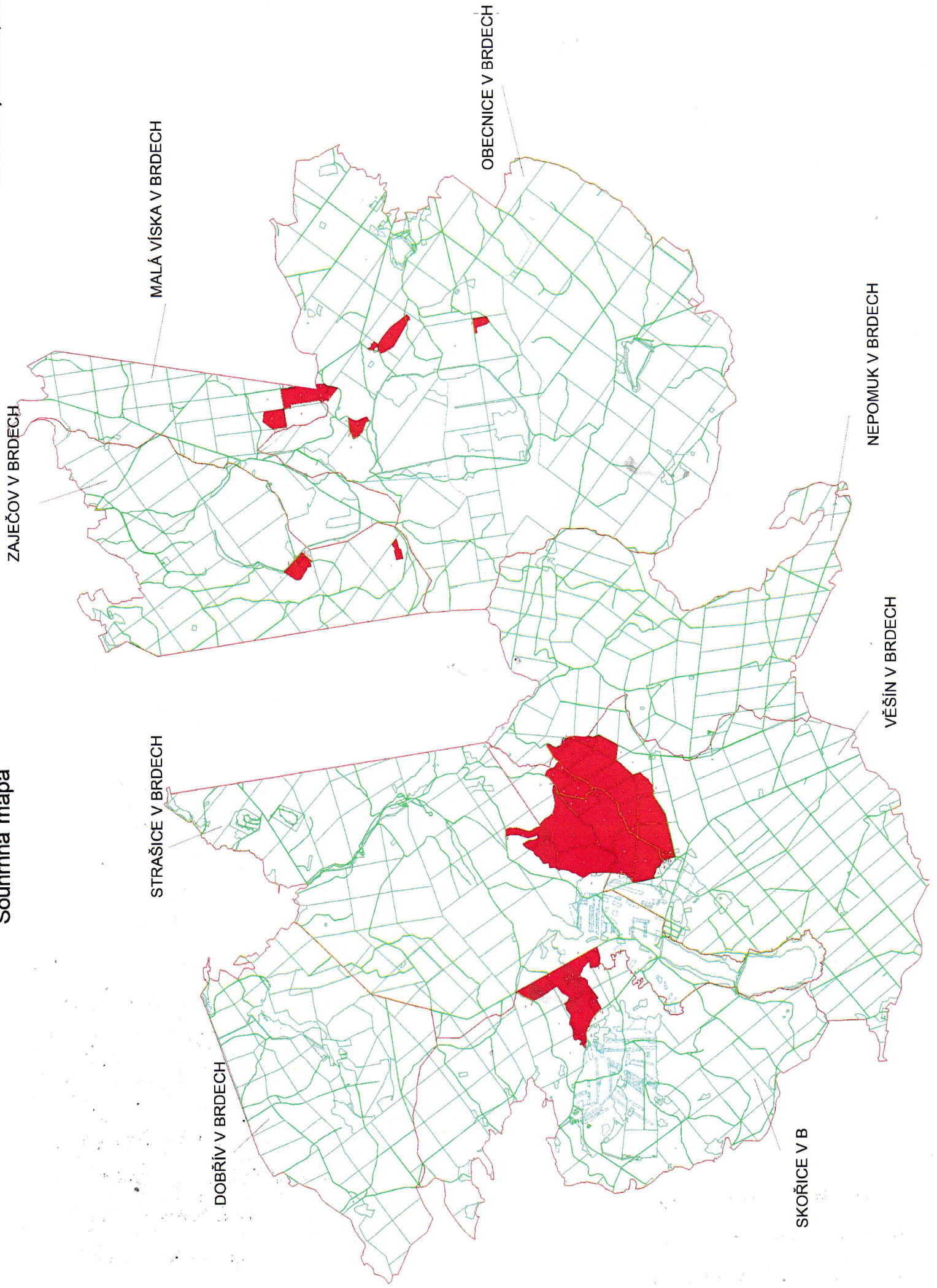
Ve smyslu ustanovení § 173 odst. 2 správního řádu proti opatření obecné povahy nelze podat opravný prostředek. V souladu s ustanovením § 174 odst. 2 správního řádu lze posoudit soulad opatření obecné povahy s právními předpisy v přezkumném řízení. Usnesení o zahájení přezkumného řízení lze vydat do jednoho roku od účinnosti opatření. Podle § 173 odst. 1 správního řádu může každý nahlédnout do opatření obecné povahy a jeho odůvodnění u oddělení řízení organizací sekce správy a řízení organizací Ministerstva obrany, Tychonova 221/1, 160 00 Praha 6. Opatření obecné povahy nabývá účinnosti patnáctým dnem po jeho vyvěšení.

Seznam příloh, které jsou nedílnou součástí tohoto opatření obecné povahy:

1. Mapy dle katastrálních území
2. Vzor výstražné tabule
3. Vypořádání uplatněných připomínek k návrhu opatření obecné povahy

Mgr. Lubomír Metnar
ministr obrany
podepsáno elektronicky

Souhrnná mapa





190/1

180/2

193

182

204

203

205

201

202

181

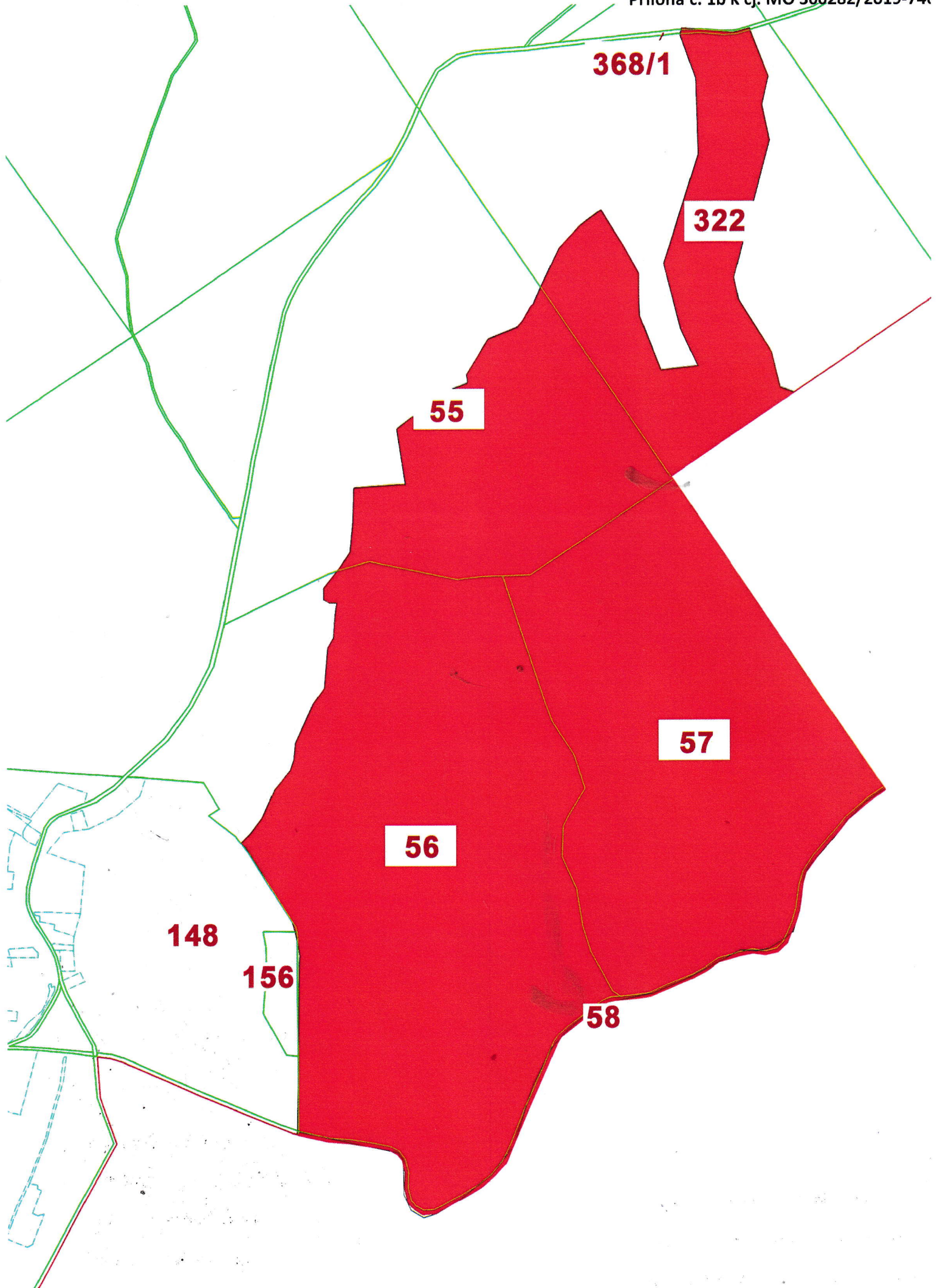
234

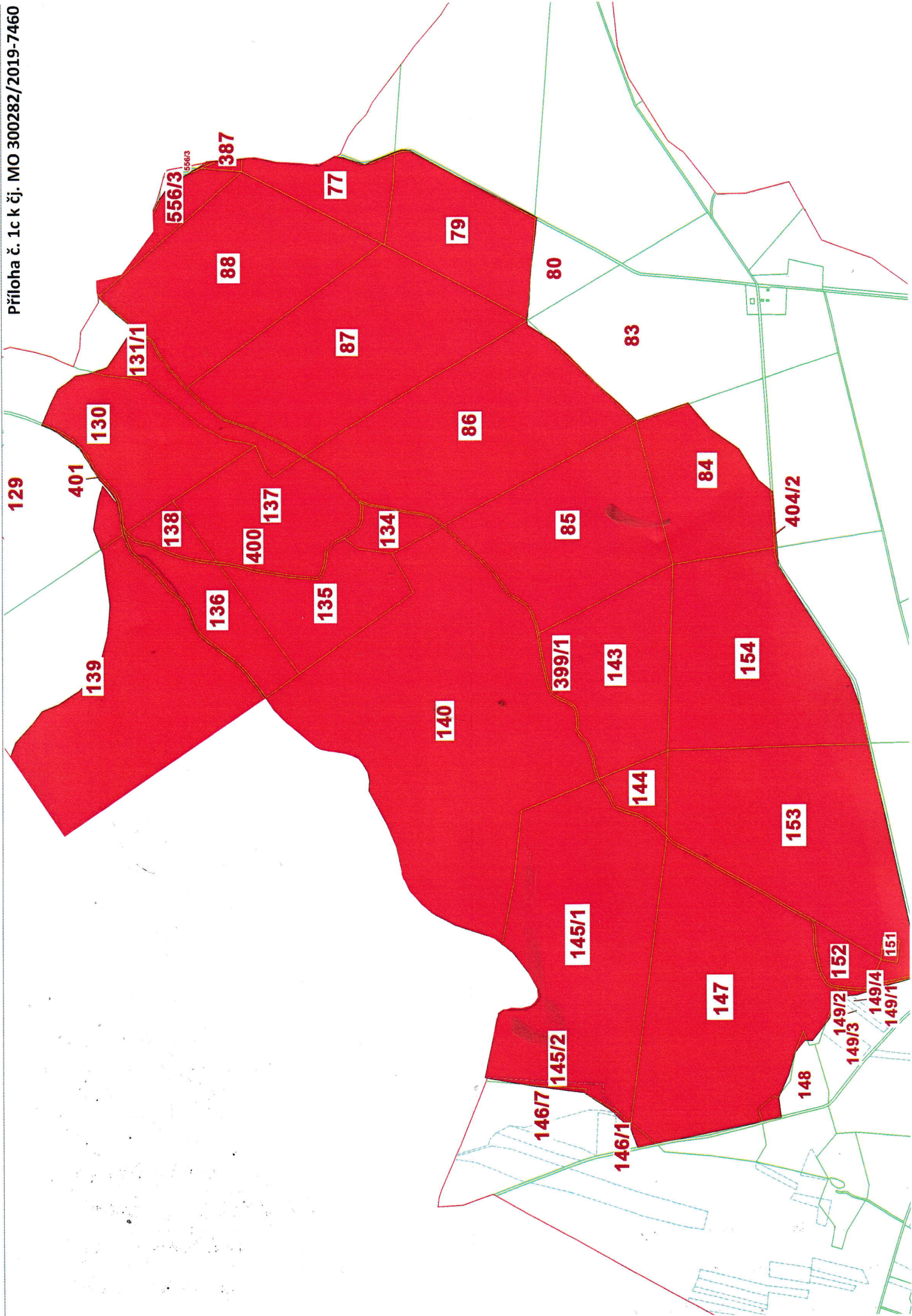
840/1

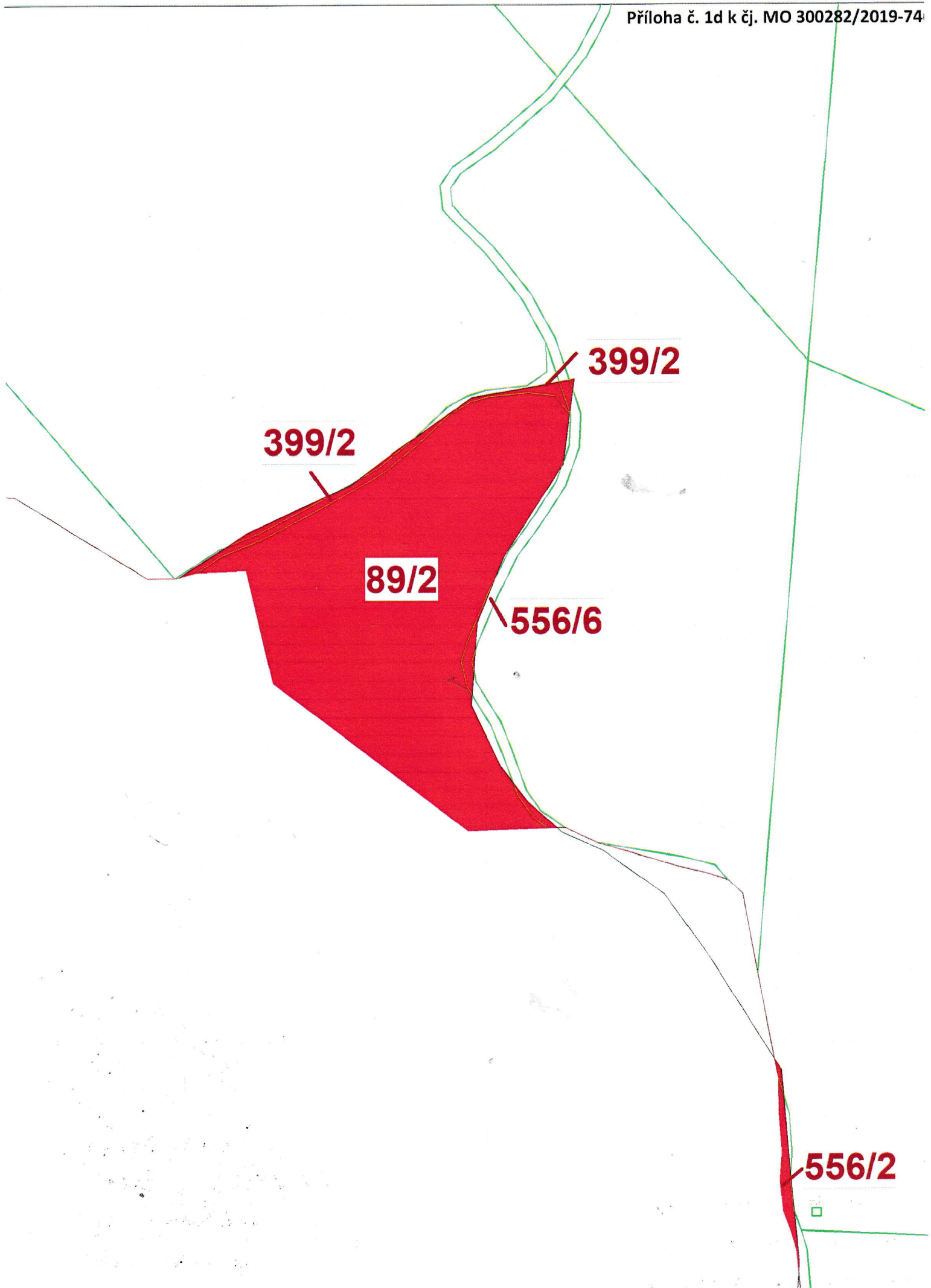
843/1

837/1

257/1





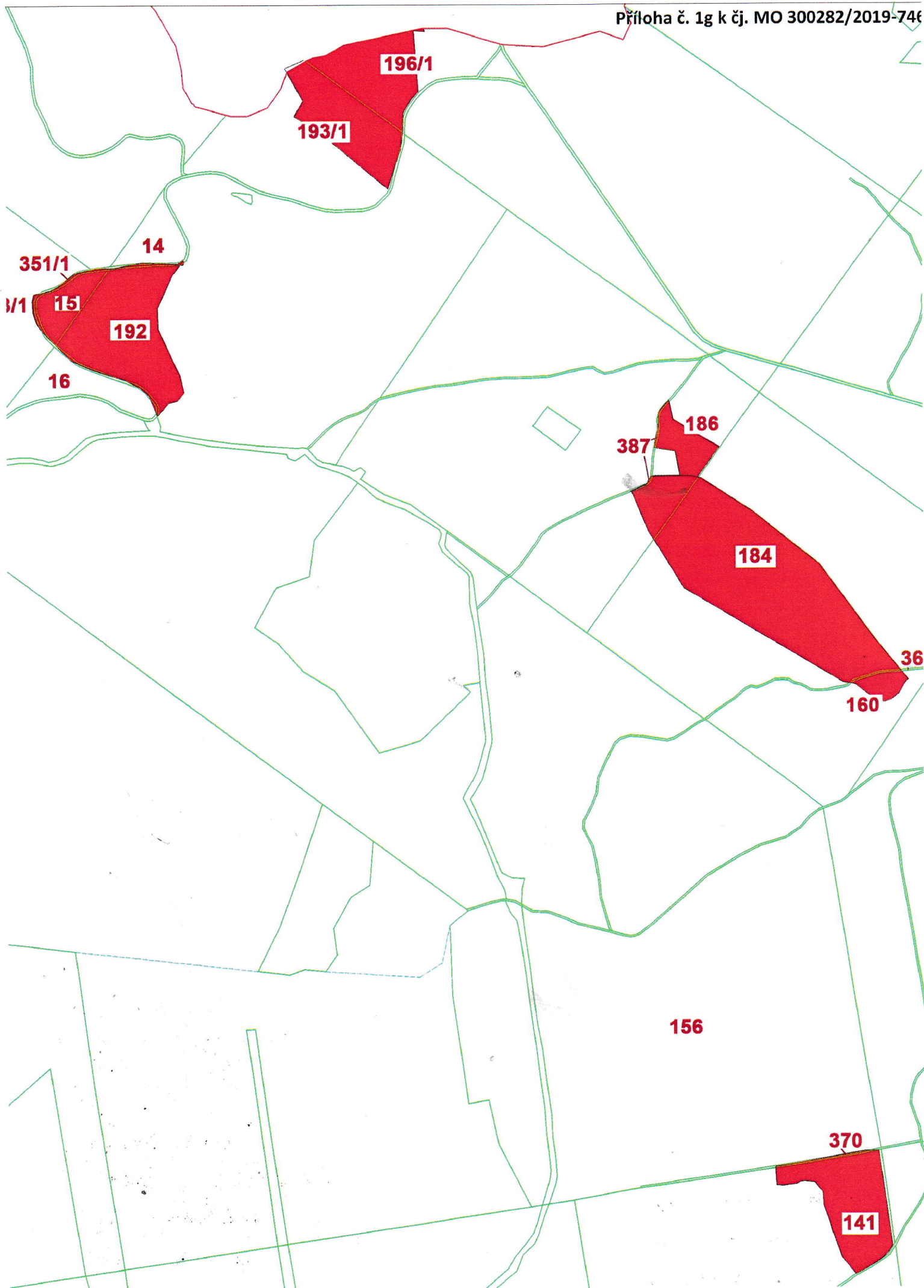


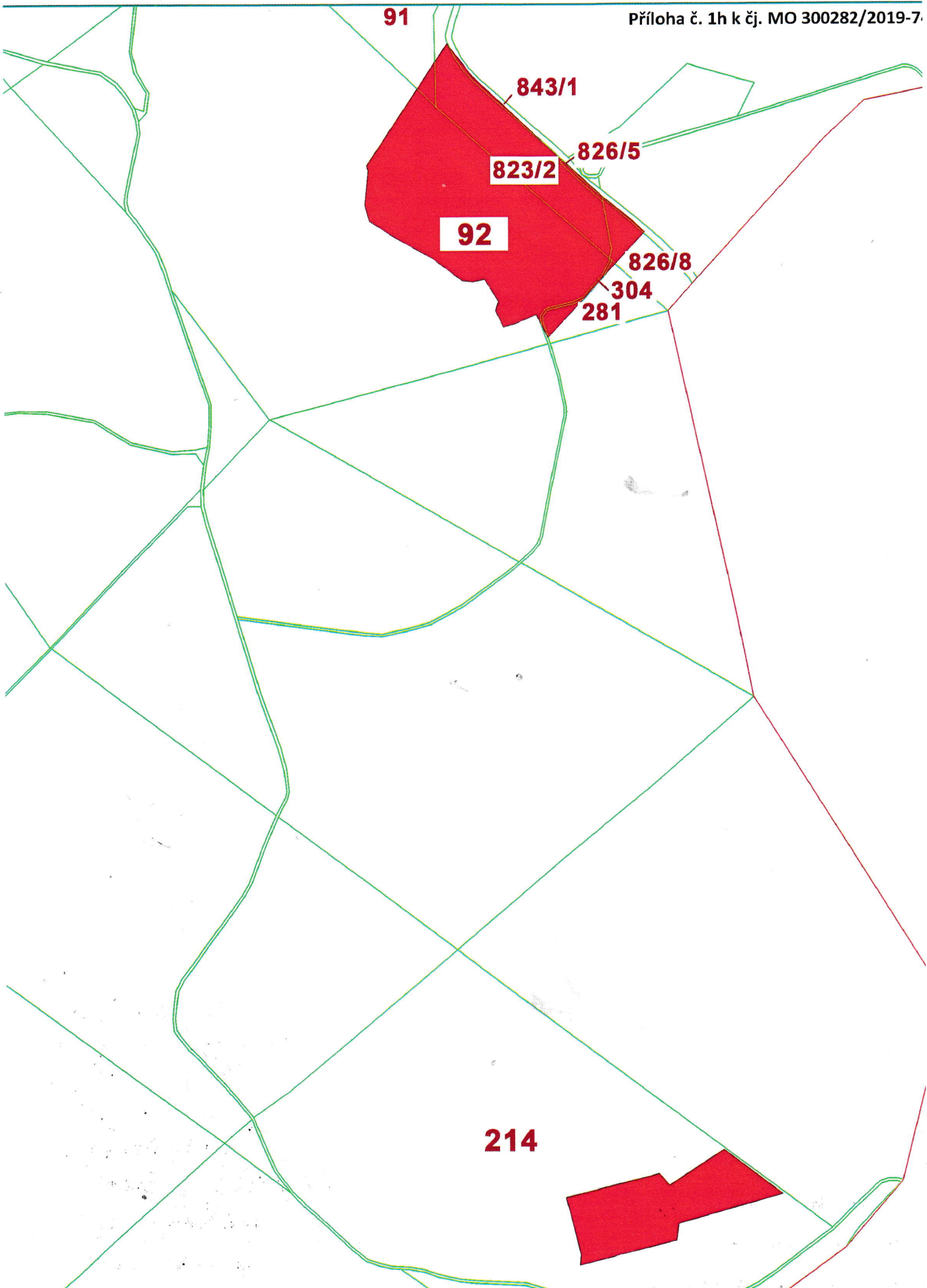


Chaloupky v Brdech

Příloha č. 1f k čj. MO 300282/2019-7461







Chaloupky v Brdech

Příloha č. 1f k čj. MO 300282/2019-7460



402/2

Vzor výstražné tabule do bezpečnostního pásma



VYPOŘÁDÁNÍ PŘIPOMÍNKOVÉHO ŘÍZENÍ
k návrhu opatření obecné povahy č.j. MO 300282/2019-7460 ze dne 8. 11. 2019

Pořadové číslo	Připomínkové místo	Text připomínky (Uvést, zda je či není připomínka zásadní.)	Akceptováno/ neakceptováno	Důvod neakceptování	Souhlas/nesouhlas připomínkujícího
1	VLS ČR	<p>1) K identifikaci dotčených pozemků</p> <p>V čl. I odst. 1. návrhu opatření obecné povahy (dále jen „OOP“ či „návrh OOP“) došlo k chybné identifikaci dotčeného pozemku v k. ú. Obecnice v Brdech, kdy namísto chybného označení pozemku p. č. 1931/1 má být uvedeno p. č. 193/1</p>	AKCEPTOVÁNO	K chybě došlo v rámci přepisu OOP, bude opraveno p. č. 193/1. Vzhledem k tomu, že se jedná pouze o chybu při přepisu, v mapových podkladech je označení správně, není nutné tuto opravu znovu schvalovat.	SOUHLAS
2	VLS ČR	<p>2) K okruhu adresátů OOP</p> <p>V souvislosti se zjištěním profesních odborníků – pyrotechniků Armády ČR – obsažené v dokumentu Sekce rozvoje sil MO Čj. MO 149399/2019-7777 ze dne 16. 5. 2019 vymezující kategorií ploch na základě rizika navrhuji stanovit povinnosti nejen vlastníkům, pachtýřům a uživatelům pozemků, ale obecně všem osobám (každému).</p> <p>Navrhuji tedy v návrhu OOP vypustit text se zněním: „...se stanovením dodatečných povinností vlastníků, pachtýřů a uživatelů nemovitostí“</p> <p>To odůvodňuji, že smyslem OOP je působit vůči neurčitému okruhu osob, kdy pojmovými znaky opatření obecné povahy jsou konkrétnost předmětu a obecnost adresátů. Okruh adresátů by měl být vymezen obecně, nelze je předem a kompletně určit. Od právního předpisu se OOP liší tím, že není obecné, upravuje jedinečnou věc, a od rozhodnutí se liší zase tím, že nesměřuje vůči konkrétní osobě (osobám).</p> <p>Uvádějí, že o obecnosti adresátů návrhu OOP svědčí</p>	NEAKCEPTOVÁNO - VYSVĚTLENO	Dle vyjádření Legislativního a právního odboru MO, který je oficiálním vykladačem zákonů v rámci rezortu MO, je návrh dostatečně obecný, aby splňoval podmínky pro vydání jako OOP. Ve své podstatě je návrh OOP zaměřen vůči osobám, které by mohly provádět ve vymezených oblastech jakoukoliv činnost související se zemními pracemi (zásahem do půdy), úpravou povrchů, stavebními pracemi, těžbou materiálů, vytyčováním chodníků, komunikací, účelových cest, těžbou nebo úpravou porostů nebo nadzemními úpravami souvisejícími s povrchem terénu (hospodářská nebo stavební činnost), což jsou vlastníci, pachtýři a uživatelé nemovitostí, kteří však nejsou jmenovitě uvedeni a mohou se měnit. Ostatní osoby (všichni kdo na dotčená území vejdou) se mohou se zvýšenou	SOUHLAS

		<p>i textace čl. I odst. 1. písm. d) tohoto návrhu: „Do doby provedení pyrotechnického průzkumu do hloubky 0,3 m lze provádět pohyb a činnost osob mimo zpevněné komunikace nesouvisející se zemními pracemi jen se zvýšenou opatrností.“ Dle našeho názoru si lze těžko představit, že by pohyb mimo zpevněné komunikace v dotčeném území vykonávali pouze vlastníci, pachtýři a uživatelé nemovitostí. Na dotčeném území se mohou vyskytovat i smluvní dodavatelé služeb v oblasti lesnictví a nelze samozřejmě vyloučit i přítomnost běžných turistů.</p>		<p>opatrností pohybovat mimo zpevněné komunikace. Na možné nebezpečí budou všichni upozorněni výstražnými tabulemi s nápisem BEZPEČNOSTNÍ PÁSMO – NEBEZPEČÍ OHROŽENÍ ŽIVOTA. Pokud nebudou reagovat na výstražné tabule umístěné kolem takového území, není předpoklad, že by reagovali na text v OOP. Stanovisko legislativního a právního odboru MO je zásadní a v tomto směru dostatečné.</p>	
3	VLS ČR	<p>3) K povinnosti zvýšené opatrnosti VLS navrhuje namísto znění čl. I odst. 1. písm. d) návrhu OOP: „Do doby provedení pyrotechnického průzkumu do hloubky 0,3 m lze provádět pohyb a činnost osob mimo zpevněné komunikace nesouvisející se zemními pracemi jen se zvýšenou opatrností.“ změnit text takto: d) lze provádět pohyb a činnost osob mimo zpevněné komunikace nesouvisející se zemními pracemi jen se zvýšenou opatrností. Je tedy navrženo vypuštění věty „Do doby provedení pyrotechnického průzkumu do hloubky 0,3 m“, neboť se domnívají, že pohyb a činnost osob mimo zpevněné komunikace nesouvisející se zemními pracemi je nutno provádět se zvýšenou opatrností i po provedení pyrotechnického průzkumu do hloubky 0,3 m.</p>	<p>NEAKCEPTOVÁNO - VYSVĚTLENO</p>	<p>Formulace časově omezené platnosti „Do doby provedení pyrotechnického průzkumu do hloubky 0,3 m“ je převzata ze závěrečné zprávy Pyrotechnické služby AČR, která pyrotechnickou prohlídku provedla a dále provádí pyrotechnickou asanaci. Stanovisko Pyrotechnické služby AČR je pro nás naprosto směrodatná a na jejich formulacích nebude MO nic měnit. Požadovaná úprava není podložena jiným stanoviskem vyšší pyrotechnické instituce, než je vydané stanovisko pyrotechnické služby AČR. V této situaci je stanovisko pyrotechnické služby AČR rozhodující.</p>	<p>SOUHLAS</p>

Vypořádání připomínek dne 10. prosince 2019 provedli:

za MO:

Ing. Václav ABSOLON

Ing. Pavel LIŠKA

za VLS ČR, s.p.:

Ing. Petr KRÁL

Mgr. Roman OBERSTEIN

Rozdělovník adresátů elektronické verze dokumentu:

hejtman Plzeňského kraje
Ing. Josef Bernard
Plzeňský kraj a Krajský úřad Plzeňského kraje, P.O. BOX 313, Škroupova 18, 306 13 Plzeň
datová schránka: zzjbr3p

hejtmanka Středočeského kraje
Ing. Jaroslava Pokorná Jermanová
Středočeský kraj - Krajský úřad, Zborovská 11, 150 21 Praha 5
datová schránka: keebyyf

starosta města Hořovice
Dr. Ing. Jiří Peřina
Městský úřad Hořovice, Palackého náměstí 2, 268 01 Hořovice
datová schránka: yjmbxfn

starosta města Příbram
Mgr. Jan Konvalinka
Městský úřad Příbram, Tyršova 108, 261 01 Příbram I
datová schránka: 2ebbrqu

starosta města Rokycany
Václav Kočí
Městský úřad Rokycany, Masarykovo náměstí 1, Střed, 337 01 Rokycany
datová schránka: mmfb7hp

starosta obce Obecnice
Josef Karas
Obecní úřad Obecnice, Obecnice 159, 262 21
datová schránka: d3ab3px

starosta obce Strašice
Jiří Hahner
Obecní úřad Strašice, Strašice 276, 338 45 Strašice
datová schránka: 58rbiar

starosta obce Věšín
Ing. Pavel Hutr
Obecní úřad Věšín, Věšín čp. 3, 262 43 Věšín
datová schránka: j6wbgmn

starosta obce Zaječov
Vladimír Havlík
Obecní úřad, Zaječov 265, 26763, Zaječov
datová schránka: wfkb4qa

starostka obce Malá Víska
Sítnerová Martina
Obecní úřad Malá Víska, Malá Víska 44, 267 62 Malá Víska
datová schránka: 457ajh5

starosta města Nepomuk
Ing. Jiří Švec
Městský úřad Nepomuk, Náměstí Augustina Němejce 63, 335 01 Nepomuk
datová schránka: f6mbchf

starosta obce Skořice
Miloslav Suchý
Obecní úřad, Skořice 4, 338 43 Mirošov
datová schránka: hb4a3w5

starosta obce Chaloupky
František Charvát
Obecní úřad Chaloupky,
datová schránka 6eyakgs

ředitel
RNDr. František Pelc
Agentura ochrany přírody a krajiny ČR,
Kaplanova 1931/1, 148 00 Praha 11 - Chodov
datová schránka: dkkdkdj