

31. 07. 2017

1444/2017



Sekce průmyslové spolupráce a řízení organizací Ministerstva obrany

Ing. Tomáš Kuchta
náměstek pro řízení sekce

Čj. MO 150682 /2017-1150

Praha 28. července 2017

Dle rozdělovníku

Zaslání návrhu veřejné vyhlášky - opatření obecné povahy – po vypořádání připomínek

Vážený pane hejtmane, vážená paní hejtmanko, vážená paní starostko, vážený pane starosto, vážený pane generální sekretáři, vážení páni ředitelé

dovolují si Vám touto cestou postoupit návrh veřejné vyhlášky, kterou Ministerstvo obrany jako ústřední orgán státní správy na úseku obrany České republiky, podle § 16 zák. č. 2/1969 Sb., o zřízení ministerstev a jiných ústředních orgánů státní správy, vydává v souladu s ustanovením § 44 odst. 2 zákona č. 222/1999 Sb., o zajišťování obrany České republiky, a ustanovením § 172 a násl. zákona č. 500/2004 Sb., správní řád, opatření obecné povahy, kterým rozhoduje o zřízení bezpečnostních pásem se zákazem vstupu do některých částí zrušeného vojenského újezdu Brdy na území Chráněné krajinné oblasti Brdy.

V současné době bylo ukončeno projednávání návrhu s dotčenými kraji, obcemi, organizacemi a vlastníky nemovitostí a zaslané připomínky byly vypořádány.

Vážený pane hejtmane, vážená paní hejtmanko, vážená paní starostko, vážený pane starosto, vážený pane generální sekretáři, vážení páni ředitelé, v příloze Vám zasílám návrh veřejné vyhlášky, kterou Ministerstvo obrany vyhláší opatření obecné povahy, kterým se rozhoduje o zřízení bezpečnostních pásem se zákazem vstupu do některých částí zrušeného vojenského újezdu Brdy na území Chráněné krajinné oblasti Brdy a dovoluji si Vás tímto požádat, v souladu s ustanovením § 172 a násl. zákona č. 500/2004 Sb., správní řád, o **vyvěšení návrhu opatření obecné povahy na úřední desky Vašich úřadů dnem 1. srpna 2017 po dobu nejméně 15 dní.**

Současně Vás žádám o připojení následující výzvy:

Ministerstvo obrany jako ústřední orgán státní správy na úseku obrany České republiky, podle § 16 zák. č. 2/1969 Sb., o zřízení ministerstev a jiných ústředních orgánů státní správy, vydává v souladu s ustanovením § 44 odst. 2 zákona č. 222/1999 Sb., o zajišťování obrany České republiky, a ustanovením § 172 a násl. zákona č. 500/2004 Sb., správní řád, opatření obecné povahy, kterým rozhoduje o zřízení bezpečnostních pásem se zákazem

vstupu do některých částí zrušeného vojenského újezdu Brdy na území Chráněné krajinné oblasti Brdy.

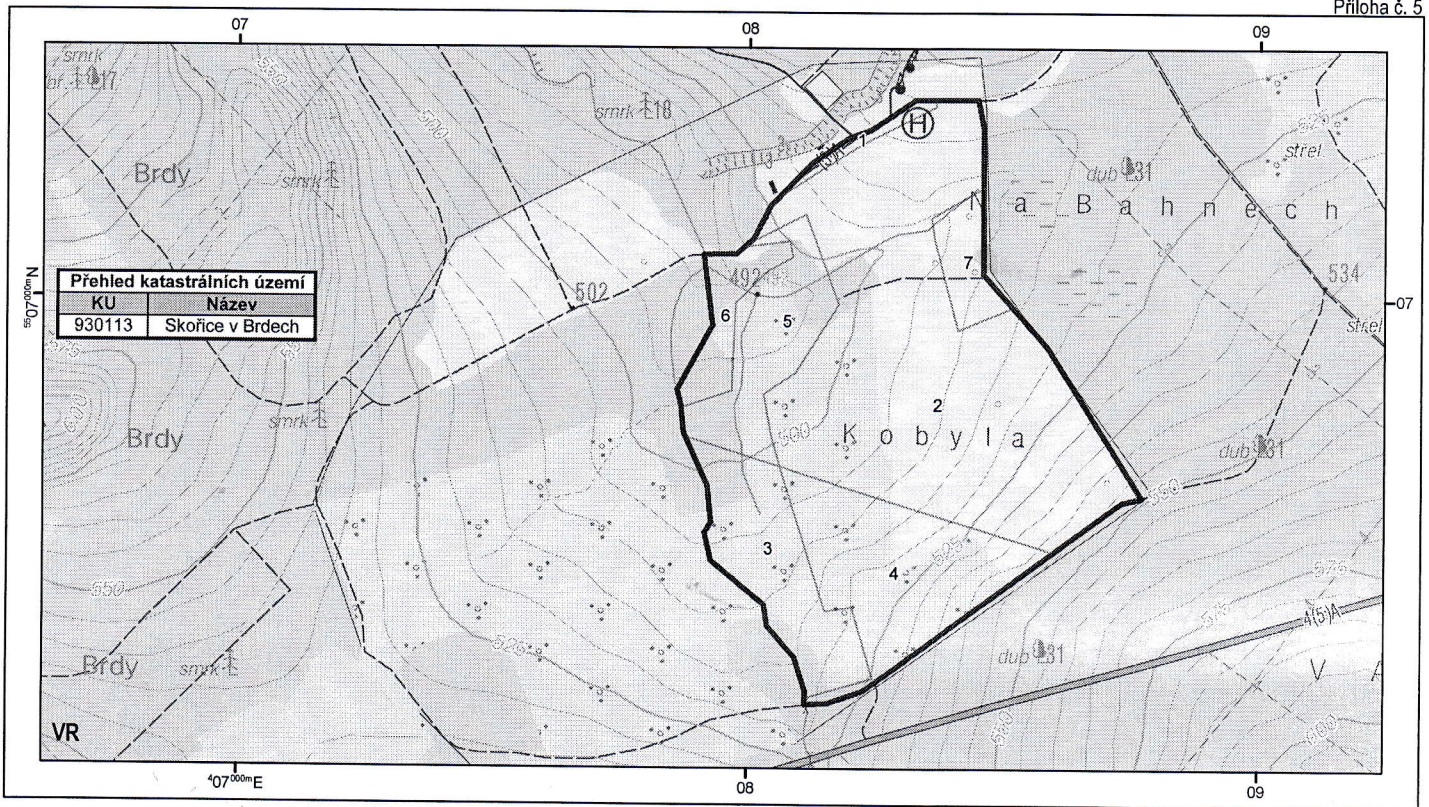
V návaznosti na předmětné opatření obecné povahy vyzývá vlastníky nemovitostí, jejichž práva, povinnosti nebo zájmy související s výkonem vlastnického práva mohou být opatřením obecné povahy přímo dotčeny, k zaslání odůvodněných připomínek či námitek na adresu ministerstva: Ministerstvo obrany, Tychonova 221/1, 160 00 Praha 6 - Dejvice, datová schránka hjyaavk ve lhůtě 30 dnů ode dne jeho zveřejnění, tj. nejpozději do 30. srpna 2017. V souladu s ustanovením § 172 odst. 5 zákona č. 500/2004 Sb., správní řád, zmeškání úkonu nelze prominout.

S pozdravem,

Ing. Tomáš Kuchta
náměstek pro řízení sekce
podepsáno elektronicky

Rozdělovník adresátů elektronické verze dokumentu:

Středočeský kraj, Plzeňský kraj
Borovno, Bratkovice, Dobřív, Drahlín, Felbabka,
Hvozdec, Chaloupky, Jince, Křešín, Láz,
Malá Víska, Mírošov, Míšov, Nepomuk,
Obecnice, Ohrazenice, Podluhy, Sádek,
Strašnice, Skořice, Spálené Poříčí, Štítov,
Trokavec, Těně, Věšín, Vranovice, Zaječov



Vydavatel: Ministerstvo obrany České republiky,
 Geografická služba Armády České republiky, 2017
 Zpracovatel: Vojenský geografický a hydrometeorologický úřad,
 Oddělení geografického zabezpečení Praha, 03 2017
 Podklady: DMU25
 Nadstavba: Dodána SRPS MO, Oddělení řízení vojenských újezdů

Bývalý vojenský újezd Brdy - trvale nepřístupná část Zadní Bahna

Měřítko 1 : 10 000



© MO ČR, 2017.

Univerzální transversální zobrazení Mercatorova (UTM)
 Právouhelná souřadnicová síť UTM v intervalu 1 km, zóna 33U, elipsoid WGS84
 Světový geodetický referenční systém 1984 (WGS84)
 Výškový systém baltský – po vyrovnání (Bpv)
 Vrstevnicový interval 5 m (dvojitkový 2.5 m)
 Elektronický podpis - 28.7.2017

Certifikát autora podpisu:
 Jméno : Tomáš Kuchař
 Vydal : AC:AC:DE:14:GeoSifed...
 Platnost do: 5.12.2017

Série OdGZ-20170408-5
 List Bývalý vojenský újezd Brdy - trvale nepřístupná část Zadní Bahna
 Vydání 2-GEOS CZE



Újezdni úřad vojenského újezdu Brdy

Brdy 1, 262 23 Jince ID datové schránky: wxrb3kd
www.voujezd-brdy.cz, e-mail: info@voujezd-brdy.cz

ČJ.: 59-102/1/2006/DP-1505
VYŘIZUJE: Karel Urban
TEL.: 973 373 302
FAX: 973 373 345
E-MAIL: info@voujezd-brdy.cz

V Brdech dne
3. listopadu 2015
Výtisk č: 1
Počet listů: 5

Rozhodnutí nabylo právní moci
dnem 18. 9. 2015 a je vykonatelné.

ROZHODNUTÍ ÚZEMNÍ ROZHODNUTÍ

Výroková část:

Újezdni úřad vojenského újezdu Brdy, jako stavební úřad příslušný podle § 16 odst. 1 zákona č. 183/2006 Sb., o územním plánování a stavebním řádu (stavební zákon), ve znění pozdějších předpisů (dále jen "stavební zákon"), v územním řízení posoudil podle § 84 až 91 stavebního zákona žádost o vydání rozhodnutí o změně využití území, kterou dne 11.9.2015 podala Česká republika - Ministerstvo obrany, Agentura hospodaření s nemovitým majetkem, IČO 60162694, Hradební 12/772, 110 15 Praha 1 (dále jen "žadatel") a na základě tohoto posouzení:

- I. Vydává podle § 80 a 92 stavebního zákona a § 10 vyhlášky č. 503/2006 Sb., o podrobnější úpravě územního rozhodování, územního opatření a stavebního řádu

rozhodnutí o změně využití území

pro účel

Posádkové cvičiště Jince

na pozemcích parc. č. 212/1, 212/3, 212/4, 213, 214/2, 215/2, 216/2, 216/3, 220, 221, 222, 227, 229, 230, 234/2, 334/1, 345, 346, 348, 349, 404 v katastrálním území Drahlín v Brdech, na pozemcích parc. č. 194, 195, 209, 289, 290/1, 299/2, 312, 314/2, 406/2, 410, 411/2, 412/1, 414/2, 470/2, 478/2, 481/2, 889/2 v kat. území Chaloupky v Brdech, na pozemcích parc. č. 185, 189, 191, 202, 205, 206, 207/1, 208, 211, 221/2, 221/3, 225/2, 226/2, 227/1, 228/1, 229/1, 230/1, 231, 232, 233/1, 233/2, 233/3, 234, 235, 237, 238, 239, 240, 241, 242, 243/1, 243/2, 245/1, 245/2, 245/3, 245/4, 245/5, 245/6, 246, 247, 248/1, 248/2, 248/3, 248/4, 249, 250, 253, 254, 255, 256, 257, 258, 259, 260, 261, 262, 263, 265, 266, 267, 271, 272/1, 272/2, 272/3, 273, 283, 290/2, 297/1, 297/2, 298/1, 298/2, 299/1, 308, 309, 314/1, 317/2, 318, 319, 320, 321, 322, 323, 324, 325, 326/1, 326/2, 326/3, 326/4, 327, 328, 329, 330, 331, 332, 333, 334, 335, 336, 337/1, 337/2, 338, 339, 340, 341, 343, 344/1, 344/2, 345, 346, 347, 348/1, 348/2, 349, 350, 351, 352, 353/1, 353/2, 354, 355, 356, 358, 359, 360, 361, 362, 363, 365, 366, 367, 368, 369/1, 369/2, 370/1, 370/2, 370/3, 371, 372, 373, 374, 375, 376, 377, 378, 379, 380, 381, 382, 383, 385, 386, 387, 388, 389, 394, 395, 406/1, 411/1, 412/2, 413, 414/1, 415, 416, 417, 418, 419, 420, 424, 425, 426, 427, 430, 431, 432, 434, 435, 436, 437, 438, 462, 463, 465, 466, 467, 468/1, 468/2, 469, 470/1, 471, 472, 473, 474, 475, 476, 478/1, 479, 480, 481/1, 482, 483, 484, 485, 486, 487, 488, 489, 490, 491, 497, 500, 501, 502, 503, 508, 509, 510, 520, 525, 526, 801/3, 838, 839/1, 852, 853, 854, 855, 856/2, 857, 861, 865/1, 865/2, 865/3, 866/1, 866/2, 866/13, 867/1, 867/2, 867/3, 867/4, 867/5, 867/6, 867/7, 867/8, 867/9, 868/1, 868/2, 868/3, 868/4, 868/5, 868/6, 868/7, 869, 871, 872, 874, 875, 877, 878/1, 883, 884, 888, 889/1, 890, 892, 893, 894, 895, 896, 897, 898, 899,

900, 901, 902, 903, 904, 905, 906, 907, 908, 909, 910, 911, 912, 913, 914/1, 914/2, 915, 916, 917, 918, 919, 920, 921, 922, 924, 925, 926, 927/1, 928/1, 928/2, 934, 935, 936, 937, 938, 940, 942, 943, 944, 945, 946, 947, 948, 1016, 1017, 1018, 1019, 1020, 1021, 1022, 1023, 1024, 1025, 1027, 1028, 1029, 1030, 1031, 1032, 1033, 1034, 1035, 1036/1, 1037, 1038, 1039/1, 1040, 1041, 1042, 1043, 1044, 1045, 1046, 1047, 1048, 1049, 1050, 1051, 1052, 1053, 1054, 1055, 1056, 1057, 1058, 1059, 1060, 1061, 1062, 1063, 1064, 1065, 1066, 1067, 1068, 1069, 1070, 1071, 1072, 1073, 1074, 1075, 1076, 1077/1, 1078, 1079, 1080, 1081/1, 1082, 1083, 1084, 1085, 1086, 1087, 1088, 1089, 1090, 1091, 1092/1, 1093/1, 1093/2, 1094, 1105 v kat. území Jince v Brdech, na pozemcích parc. č. 108/3, 109, 110, 126, 127, 393, v kat. území Křešín v Brdech, na pozemcích parc. č. 191, 197, 199, 200, 201, 202, 203, 204, 205, 206, 207, 208, 209, 210, 211, 212/2, 214/1, 214/3, 215/1, 216/1, 217, 218, 219, 253, 254, 256, 257, 282, 334/2, 344, 347, 358, 359, 405, 406, 407, 408, 409, 410 v kat. území Obecnice v Brdech, na pozemcích parc. č. 108/1, 111/1, 112, 113/2, 129, 130, 131, 139, 180/2, 181/1, 184/1, 207/2, 210/1, 210/4, 212, 213, 214, 215, 216, 217, 218, 219, 220, 221/1, 224, 225/1, 226/1, 227/2, 227/3, 228/2, 229/2, 230/2, 236, 456, 464, 839/2, 856/1 v kat. území Ohrazenice v Brdech, na pozemcích parc. č. 100, 107, 108/2, 111/2, 113/1, 136, 173, 174, 176, 177, 178, 179, 180/1, 181/2, 182, 183, 184/2, 186, 187, 188, 190, 192, 193, 196, 197, 198, 199, 200, 201, 203, 204, 207/3, 210/2, 210/3, 315, 316, 317/1, 421, 801/1, 801/2, 837, 840, 841, 842, 843, 844, 845, 846, 849, 850, 891, 923 v kat. území Podluhy v Brdech, na pozemcích parc. č. 234/1, 243 v kat. území Sádek v Brdech.

Plošné vymezení a určení nového využití území:

Jedná se o vymezení posádkové cvičiště pro výcvik AČR ve vojenském újezdu Brdy, který bude k 31.12.2015 zrušen a výcvik bude prováděn na nově vymezeném území. Hranice posádkového cvičiště bude vedena severně od obce Ohrazenice podél komunikace k lokalitě Krejčovka, dále podél komunikace SZ směrem k hájovně Na Hlíně. Odtud bude hranice vedena jižně podél komunikace Valdek – Obecnice k vodní nádrži Octárna. Od Octárny SV směrem k lesní školce, podél lesa k Malému Drahlínu, dále severně mezi vrch Brda a Sádka a dále východně směrem na vrch Klouček, Slonovec a dále severně k lokalitě Za Královkou a ke kasárnám Jince, JV k osadě Velcí a severně k obci Ohrazenice. Posádkové cvičiště zahrnuje tyto výcvikové zařízení:

- Pěší střelnice Velcí
- Pistolová střelnice Jince
- Vševojsková střelnice Brda
- Házeliště ručních granátů Brda
- Ženíjní cvičiště Brda (trhací jáma)
- Dělostřelecká průpravná střelnice
- Cvičiště boje o osadu Velcí

II. Stanoví podmínky pro nové využití pozemků:

1. Změna využití území bude v souladu s grafickou přílohou rozhodnutí, která obsahuje výkres současného stavu území v měřítku katastrální mapy s vyznačením hranic nově využívaného území a způsobu jeho nového využívání.
2. Veškerá činnost na Posádkovém cvičišti Jince bude v souladu se statutem Výcvikového tábora Jince.
3. Hranice posádkového cvičiště bude po svém obvodu viditelně označena.
4. Na posádkovém cvičišti bude dále probíhat lesnicko hospodářská a vodohospodářská činnost.
5. Souhlasy či pravomocná rozhodnutí s účinností k 31.12.2015 na území Posádkového cvičiště Jince zůstávají v platnosti.
6. Posádkové cvičiště Jince se zřizuje dnem 1.1.2016.

III. Stanoví zakázané činnosti na území Posádkového cvičiště Jince:

1. Vstup, vjezd fyzických a právnických osob nevykonávající činnost dle provozních řádů střelnic, výcvikových zařízení a jiných právních předpisů.
2. Na pozemcích posádkového cvičiště bude vyloučena veškerá realizace staveb, vyjma staveb pro plnění funkcí lesa a staveb pro potřebu zajištění obrany státu a vodohospodářských staveb.
3. Zřizování cyklistických a jiných turistických a naučných stezek, dopravních staveb zabezpečující veřejnou dopravní obslužnost.
4. Výkon práva myslivosti v době a místě vojenské činnosti.
5. Filmování a fotografování.
6. Provádění pyrotechnických průzkumů, které nesouvisí s očištěním daného území Odřadem pyrotechnické očištěním a prováděním podpovrchových průzkumů.
7. Těžba nerostných surovin.
8. Sběr chráněných druhů rostlin.
9. Těžba fosilií a nakládání s paleontologickými nálezy v souladu s právními předpisy.
10. Jakékoliv zemní práce za použití zemní a jiné techniky bez přítomnosti určeného pyrotechnika.

Účastníci řízení na něž se vztahuje rozhodnutí správního orgánu:

Česká republika - Ministerstvo obrany, Agentura hospodaření s nemovitým majetkem, IČO 60162694, Hradební 12/772, 110 15 Praha 1, Vojenské lesy a statky ČR, s.p., IČO 00000205, Pod Juliskou 1621/5, 160 00 Praha 6.

Rozhodnutí o námitkách účastníků řízení:

Námítky ani připomínky nebyly vzneseny.

Odůvodnění

Dne 11.9.2015 podal žadatel žádost o vydání rozhodnutí o změně využití území pro výše uvedený účel. Stavební úřad oznámil zahájení územního řízení účastníkům řízení a dotčeným orgánům a nařídil k projednání žádosti ústní jednání na den 26.10.2015. Nejpozději při tomto jednání mohly být uplatněny připomínky a námítky účastníků řízení a závazná stanoviska dotčených orgánů.

Změna využití území pro výše uvedený účel je v souladu se schválenou územně plánovací dokumentací a územním plánem vojenského újezdu Brdy.

K žádosti byly doloženy tyto doklady:

- Situační výkres s vymezením posádkového cvičiště
- Rozkaz velitele VÚ 7935 Jince ze dne 30.9.2015 pod č.j. 186/1/2015-7935 o zřízení posádkového cvičiště – Výcvikový tábor Jince
- Statut výcvikového tábora Jince ze dne 30.9.2015 pod ev.č. 186/2/2015-7935

Stanoviska sdělili:

- Povodí Vltavy, s.p., závod Berounka, vyjádření ze dne 9.9.2015
- Lesy ČR, s.p., Lesní závod Konopiště, stanovisko ze dne 24.8.2015
- Vojenské lesy a statky ČR, s.p., stanovisko ze dne 28.8.2015

Stavební úřad zajistil vzájemný soulad předložených závazných stanovisek dotčených orgánů vyžadovaných zvláštními předpisy a zahrnul je do podmínek rozhodnutí.

Stavební úřad rozhodl, jak je uvedeno ve výroku rozhodnutí, za použití ustanovení právních předpisů ve výroku uvedených.

Účastníci řízení - další dotčené osoby:

Povodí Vltavy, s.p., závod Berounka, Denisovo nábřeží 14, 304 20 Plzeň, Lesy České republiky, s.p., Přemyslova 1106/19, Nový Hradec Králové, 500 18 Hradec Králové.

Vypořádání s návrhy a námitkami účastníků - účastníci neuplatnili návrhy a námítky.

Vypořádání s vyjádřeními účastníků k podkladům rozhodnutí – účastníci se k podkladům rozhodnutí nevyjádřili.


Poučení

Proti tomuto rozhodnutí se lze odvolat do 15 dnů ode dne jeho oznámení na Ministerstvo obrany - k řediteli sekce rozvoje plánování schopností, podáním u zdejšího správního orgánu.

Odvolání se podává s potřebným počtem stejnopisů tak, aby jeden stejnopis zůstal správnímu orgánu a aby každý účastník dostal jeden stejnopis. Nepodá-li účastník potřebný počet stejnopisů, vyhotoví je správní orgán na náklady účastníka.

Odvoláním lze napadnout výrokovou část rozhodnutí, jednotlivý výrok nebo jeho vedlejší ustanovení. Odvolání jen proti odůvodnění rozhodnutí je nepřípustné.

Stavební úřad po dni nabytí právní moci stavebního povolení zašle stavebníkovi jedno vyhotovení ověřené projektové dokumentace.



Karel Urban
oprávněná úřední osoba

Obdrží:

Účastníci řízení:

Česká republika - Ministerstvo obrany, Agentura hospodaření s nemovitým majetkem, Hradební 12/772, 110 15 Praha 1

Vojenské lesy a statky ČR, s.p., Pod Juliskou 1621/5, 160 00 Praha 6

Povodí Vltavy, s.p., závod Berounka, Denisovo nábřeží 14, 304 20 Plzeň

Lesy České republiky, s.p., Přemyslova 1106/19, Nový Hradec Králové, 500 18 Hradec Králové

Dotčené orgány státní správy:

Újezdni úřad vojenského újezdu Brdy, Brdy 1, 262 23 Jince

Na vědomí:

VÚ 7935 Jince

Sekce rozvoje a plánování schopností MO, Vítězné náměstí 5, 160 00 Praha 6

Agentura komunikačních a informačních systémů, Vítězné náměstí 5, 160 01 Praha 6 - Dejvice

spis



Újezdni úřad vojenského újezdu Brdy

Brdy 1, 262 23 Jince ID datové schránky: wxrb3kd
www.voujezd-brdy.cz, e-mail: info@voujezd-brdy.cz

ČJ.: 59-103/1/2006/DP-1505
VYŘIZUJE: Karel Urban
TEL.: 973 373 302
FAX: 973 373 345
E-MAIL: info@voujezd-brdy.cz

V Brdech dne
3. listopadu 2015
Výtisk č: 1
Počet listů: 5

Rozhodnutí ~~získalo~~ bylo právní moci
dnem 18. 11. 2015 a je vykonatelné.

ROZHODNUTÍ ÚZEMNÍ ROZHODNUTÍ

Výroková část:

Újezdni úřad vojenského újezdu Brdy, jako stavební úřad příslušný podle § 16 odst. 1 zákona č. 183/2006 Sb., o územním plánování a stavebním řádu (stavební zákon), ve znění pozdějších předpisů (dále jen "stavební zákon"), v územním řízení posoudil podle § 84 až 91 stavebního zákona žádost o vydání rozhodnutí o ochranném pásmu, kterou dne 11.9.2015 podala Česká republika - Ministerstvo obrany, Agentura hospodaření s nemovitým majetkem, IČO 60162694, Hradební 12/772, 110 15 Praha 1 (dále jen "žadatel") a na základě tohoto posouzení:

- I. Vydává podle § 83 a 92 stavebního zákona a § 10 vyhlášky č. 503/2006 Sb., o podrobnější úpravě územního rozhodování, územního opatření a stavebního řádu

rozhodnutí o ochranném pásmu

pro

Posádkové cvičiště Jince

na pozemcích parc. 44/1, 44/2, 45, 46/2, 47/2, 50/2, 50/3, 51, 52, 53, 54/3, 446/2, 447, 448/2, 513, 517, 807/2, 807/3, 930/2 v kat.území Felbabka v Brdech, na pozemcích pac. č. 2/1, 3/1 v kat. území Hvozdec v Brdech, na pozemcích parc. č. 69, 70/1, 70/2, 71, 72, 78, 80, 81, 82, 83, 84, 85, 103/1, 143/1, 144, 145/1, 146, 147/2, 151/2, 152/1, 153/1, 154/1, 157/1, 157/2, 158, 159/1, 164/1, 166/2, 167, 168/2, 169, 170, 171/2, 274/2, 276/1, 282/2, 284/1, 285, 286, 287, 288/1, 289/1, 295/1, 296/1, 297/1, 298/1, 299/1, 300/1, 301/1, 302/1, 303/1, 304/1, 305/1, 306/1, 307/1, 308/1, 309/1, 310/1, 311/1, 312/1, 313/1, 314/1, 315/1, 316/1, 317/1, 318/1, 319/1, 320/1, 321/1, 322/1, 323/1, 324/1, 325/1, 326/1, 327/1, 328/1, 329/1, 330/1, 331/1, 332/1, 333/1, 334/1, 335/1, 336/1, 337/1, 338/1, 339/1, 340/1, 341/1, 342/1, 343/1, 344/1, 345/1, 346/1, 347/1, 348/1, 349/1, 350/1, 351/1, 352/1, 353/1, 354/1, 355/1, 356/1, 357/1, 358/1, 359/1, 360/1, 361/1, 362/1, 363/1, 364/1, 365/1, 366/1, 367/1, 368/1, 369/1, 370/1, 371/1, 372/1, 373/1, 374/1, 375/1, 376/1, 377/1, 378/1, 379/1, 380/1, 381/1, 382/1, 383/1, 384/1, 385/1, 386/1, 387/1, 388/1, 389/1, 390/1, 391/1, 392/1, 393/1, 394/1, 395/1, 396/1, 397/1, 398/1, 399/1, 400/1, 401/1, 402/1, 403/1, 404/1, 405/1, 406/1, 407/1, 408/1, 409/1, 410/1, 411/1, 412/1, 413/1, 414/1, 415/1, 416/1, 417/1, 418/1, 419/1, 420/1, 421/1, 422/1, 423/1, 424/1, 425/1, 426/1, 427/1, 428/1, 429/1, 430/1, 431/1, 432/1, 433/1, 434/1, 435/1, 436/1, 437/1, 438/1, 439/1, 440/1, 441/1, 442/1, 443/1, 444/1, 445/1, 446/1, 447/1, 448/1, 449/1, 450/1, 451/1, 452/1, 453/1, 454/1, 455/1, 456/1, 457/1, 458/1, 459/1, 460/1, 461/1, 462/1, 463/1, 464/1, 465/1, 466/1, 467/1, 468/1, 469/1, 470/1, 471/1, 472/1, 473/1, 474/1, 475/1, 476/1, 477/1, 478/1, 479/1, 480/1, 481/1, 482/1, 483/1, 484/1, 485/1, 486/1, 487/1, 488/1, 489/1, 490/1, 491/1, 492/1, 493/1, 494/1, 495/1, 496/1, 497/1, 498/1, 499/1, 500/1, 501/1, 502/1, 503/1, 504/1, 505/1, 506/1, 507/1, 508/1, 509/1, 510/1, 511/1, 512/1, 513/1, 514/1, 515/1, 516/1, 517/1, 518/1, 519/1, 520/1, 521/1, 522/1, 523/1, 524/1, 525/1, 526/1, 527/1, 528/1, 529/1, 530/1, 531/1, 532/1, 533/1, 534/1, 535/1, 536/1, 537/1, 538/1, 539/1, 540/1, 541/1, 542/1, 543/1, 544/1, 545/1, 546/1, 547/1, 548/1, 549/1, 550/1, 551/1, 552/1, 553/1, 554/1, 555/1, 556/1, 557/1, 558/1, 559/1, 560/1, 561/1, 562/1, 563/1, 564/1, 565/1, 566/1, 567/1, 568/1, 569/1, 570/1, 571/1, 572/1, 573/1, 574/1, 575/1, 576/1, 577/1, 578/1, 579/1, 580/1, 581/1, 582/1, 583/1, 584/1, 585/1, 586/1, 587/1, 588/1, 589/1, 590/1, 591/1, 592/1, 593/1, 594/1, 595/1, 596/1, 597/1, 598/1, 599/1, 600/1, 601/1, 602/1, 603/1, 604/1, 605/1, 606/1, 607/1, 608/1, 609/1, 610/1, 611/1, 612/1, 613/1, 614/1, 615/1, 616/1, 617/1, 618/1, 619/1, 620/1, 621/1, 622/1, 623/1, 624/1, 625/1, 626/1, 627/1, 628/1, 629/1, 630/1, 631/1, 632/1, 633/1, 634/1, 635/1, 636/1, 637/1, 638/1, 639/1, 640/1, 641/1, 642/1, 643/1, 644/1, 645/1, 646/1, 647/1, 648/1, 649/1, 650/1, 651/1, 652/1, 653/1, 654/1, 655/1, 656/1, 657/1, 658/1, 659/1, 660/1, 661/1, 662/1, 663/1, 664/1, 665/1, 666/1, 667/1, 668/1, 669/1, 670/1, 671/1, 672/1, 673/1, 674/1, 675/1, 676/1, 677/1, 678/1, 679/1, 680/1, 681/1, 682/1, 683/1, 684/1, 685/1, 686/1, 687/1, 688/1, 689/1, 690/1, 691/1, 692/1, 693/1, 694/1, 695/1, 696/1, 697/1, 698/1, 699/1, 700/1, 701/1, 702/1, 703/1, 704/1, 705/1, 706/1, 707/1, 708/1, 709/1, 710/1, 711/1, 712/1, 713/1, 714/1, 715/1, 716/1, 717/1, 718/1, 719/1, 720/1, 721/1, 722/1, 723/1, 724/1, 725/1, 726/1, 727/1, 728/1, 729/1, 730/1, 731/1, 732/1, 733/1, 734/1, 735/1, 736/1, 737/1, 738/1, 739/1, 740/1, 741/1, 742/1, 743/1, 744/1, 745/1, 746/1, 747/1, 748/1, 749/1, 750/1, 751/1, 752/1, 753/1, 754/1, 755/1, 756/1, 757/1, 758/1, 759/1, 760/1, 761/1, 762/1, 763/1, 764/1, 765/1, 766/1, 767/1, 768/1, 769/1, 770/1, 771/1, 772/1, 773/1, 774/1, 775/1, 776/1, 777/1, 778/1, 779/1, 780/1, 781/1, 782/1, 783/1, 784/1, 785/1, 786/1, 787/1, 788/1, 789/1, 790/1, 791/1, 792/1, 793/1, 794/1, 795/1, 796/1, 797/1, 798/1, 799/1, 800/1, 801/1, 802/1, 803/1, 804/1, 805/1, 806/1, 807/1, 808/1, 809/1, 810/1, 811/1, 812/1, 813/1, 814/1, 815/1, 816/1, 817/1, 818/1, 819/1, 820/1, 821/1, 822/1, 823/1, 824/1, 825/1, 826/1, 827/1, 828/1, 829/1, 830/1, 831/1, 832/1, 833/1, 834/1, 835/1, 836/1, 837/1, 838/1, 839/1, 840/1, 841/1, 842/1, 843/1, 844/1, 845/1, 846/1, 847/1, 848/1, 849/1, 850/1, 851/1, 852/1, 853/1, 854/1, 855/1, 856/1, 857/1, 858/1, 859/1, 860/1, 861/1, 862/1, 863/1, 864/1, 865/1, 866/1, 867/1, 868/1, 869/1, 870/1, 871/1, 872/1, 873/1, 874/1, 875/1, 876/1, 877/1, 878/1, 879/1, 880/1, 881/1, 882/1, 883/1, 884/1, 885/1, 886/1, 887/1, 888/1, 889/1, 890/1, 891/1, 892/1, 893/1, 894/1, 895/1, 896/1, 897/1, 898/1, 899/1, 900/1, 901/1, 902/1, 903/1, 904/1, 905/1, 906/1, 907/1, 908/1, 909/1, 910/1, 911/1, 912/1, 913/1, 914/1, 915/1, 916/1, 917/1, 918/1, 919/1, 920/1, 921/1, 922/1, 923/1, 924/1, 925/1, 926/1, 927/1, 928/1, 929/1, 930/1, 931/1, 932/1, 933/1, 934/1, 935/1, 936/1, 937/1, 938/1, 939/1, 940/1, 941/1, 942/1, 943/1, 944/1, 945/1, 946/1, 947/1, 948/1, 949/1, 950/1, 951/1, 952/1, 953/1, 954/1, 955/1, 956/1, 957/1, 958/1, 959/1, 960/1, 961/1, 962/1, 963/1, 964/1, 965/1, 966/1, 967/1, 968/1, 969/1, 970/1, 971/1, 972/1, 973/1, 974/1, 975/1, 976/1, 977/1, 978/1, 979/1, 980/1, 981/1, 982/1, 983/1, 984/1, 985/1, 986/1, 987/1, 988/1, 989/1, 990/1, 991/1, 992/1, 993/1, 994/1, 995/1, 996/1, 997/1, 998/1, 999/1, 1000/1

808/11, 808/13, 812/13, 813/1, 813/2, 823/4, 823/5, 826/1, 826/3, 826/7, 826/14, 827, 829, 830, 834/1, 835, 843/2, 876/1, 877, 879, 885/1, 886, 887, 939, 1097, 1098, 1099/1, 1100, 1101/2, 1102/2, 1102/3, 1103 v kat. území Malá Víska, na pozemcích parc.č. 5/1, 6, 7, 8/1, 9, 10/1, 13/1, 14, 15, 16, 17, 18, 19, 20/2, 20/3, 20/4, 20/6, 21/1, 21/2, 21/3, 22, 23, 24, 25/1, 25/2, 25/3, 26/1, 26/2, 26/3, 26/4, 27, 28, 29, 30, 31/1, 31/2, 31/3, 32, 33, 34, 35, 36, 38, 43/1, 129, 132, 133, 136, 137, 138, 139, 140, 141, 142, 143/1, 143/2, 146, 149, 150, 151, 152, 153, 154, 155, 156, 157, 158, 159, 160, 161, 165/1, 165/2, 165/3, 165/4, 165/5, 174, 175/1, 176, 177/1, 177/2, 178, 179, 181, 183/1, 183/2, 184, 185, 186, 187, 188, 189, 190/1, 190/2, 190/3, 192, 193/1, 194, 195, 196/1, 198, 251, 255, 258, 259, 260, 261, 262, 263, 264, 265, 268/1, 268/2, 269, 270, 272/1, 272/2, 272/3, 283, 304/1, 304,2, 305, 306, 307, 308, 309, 310, 311, 312, 313, 314/1, 314/2, 328/1, 350, 351/1, 351/2, 351/3, 351/4, 351/5, 360/1, 361, 362, 363, 364, 365/1, 365/2, 365/5, 367, 370, 371, 373, 374/2, 377, 386, 387, 388, 389/2, 389/3, 391, 392, 397/3, 397/4, 411, 412, 413/1, 413/2, 413/3, 413/4, 414, 415, 417, 418, 420, 421, 423, 436, 437, 455, 456, 457, 463, 470, 472, 473, 1099/2, 1101/1, 1102/1 v kat. území Obecnice v Brdech, na pozemcích parc. č. 96/4, 811/2 v kat. území Ohrazenice v Brdech, na pozemcích parc. č. 3/2, 6, 7, 8, 9, 10, 11, 12, 13, 14, 15, 16, 17, 18, 19, 20, 21, 22, 23, 24, 25, 26, 27, 28, 29, 30, 31, 32/1, 33, 34, 35, 36, 37/2, 38, 40, 44/3, 46/1, 47/1, 48, 49, 50/1, 54/1, 61/2, 62/1, 63/1, 75, 79, 86, 87, 88, 89/1, 90/1, 91/2, 96/1, 96/3, 97, 98, 99, 101, 102, 103/2, 104/1, 104/2, 105, 106, 115, 135, 145/2, 153/2, 154/2, 159/2, 166/3, 168/1, 171/1, 172, 175, 342, 364/2, 364/3, 384/1, 439, 440, 441, 442/1, 444/2, 445, 446/3, 448/1, 451, 452, 453/1, 454, 461, 499/2, 506, 514, 515, 516, 523, 524, 800/4, 801/2, 802, 803, 804, 805, 807/1, 808/1, 808/2, 809/2, 810/1, 811/3, 812, 813/1, 814/2, 816, 817, 818, 819, 820, 821/1, 822, 823/1, 837, 851, 930/1, 949, 950, 951, 952, 953, 954, 955, 956, 957, 958, 959, 960, 961, 962, 963, 964, 965, 966, 967, 968, 969, 970, 971, 972, 973, 974, 975, 976, 977, 978, 979, 980, 981, 982, 983, 984, 985, 986, 987, 988, 989, 990, 991, 992, 993, 996, 997, 998, 999, 1003, 1004, 1005, 1008, 1009, 1010, 1011, 1012, 1096, 1104 v kat. území Podluhy v Brdech, na pozemcích parc. 8, 15, 16, 17, 20, 21, 22/2, 23/1, 24/1, 25/3, 26/1, 27/2, 34, 40, 42/1, 42/4, 42/6, 91, 92, 94, 95/1, 95/2, 96/2, 99/2, 100, 101/1, 101/2, 102/1, 102/2, 197/1, 211, 213/1, 214, 215, 225/1, 226/2, 226/3, 260/1, 265/1, 272, 281, 304, 306/1, 306/3, 306/5, 306/8, 802, 808/1, 808/3, 808/5, 808/7, 808/9, 808/12, 811, 812/1, 812/2, 813/3, 813/4, 823/1, 823/2, 824, 825, 826/2, 826/4, 826/5, 826/6, 826/8, 826/9, 826/10, 826/11, 826/12, 826/13, 843/1, 875, 876/2, 878 v kat. území Zaječov v Brdech.

Plošné vymezení a určení ochranného pásma:

Jedná se o vymezení ochranného pásma pro Posádkové cvičiště Jince pro výcvik AČR ve vojenském újezdu Brdy. Ochranné pásmo o rozloze 4555 ha bude situováno severně od obce Ohrazenice k obci Felbabka, západním směrem k Podluhám a dále směrem k Neřežínu, dále JZ k Zaječovu, letišti Jordán a k vrcholu Hlava, odtud JV kolem Jordánu a Toku k lokalitě U Můstku, odtud severně k Octárně a dále ochranné pásmo vymezuje komunikace Obecnice – Valdek, směrem od hájovny na Hlíně ke Krejčovce a k obci Ohrazenice.

Součástí ochranného pásma posádkového cvičiště budou tyto výcvikové zařízení AČR - VSŽ Valdek, řídičské cvičiště Hrachoviště, tábořiště Křešín, PPP Felbabka, Podluhy, Sýkorka – pravá, Krejčovka, letiště Hejlák.

II. Stanoví podmínky pro ochranné pásmo:

1. Ochranné pásmo bude v souladu s grafickou přílohou rozhodnutí, která obsahuje výkres současného stavu území v měřítku katastrální mapy s vyznačením hranic ochranného pásma.
2. Režim v ochranném pásmu bude v souladu se statutem Výcvikového tábora Jince pro Posádkové cvičiště Jince.
3. V ochranném pásmu posádkového cvičiště bude dále probíhat lesnicko hospodářská a vodohospodářská činnost.

4. Souhlasy či pravomocná rozhodnutí s účinností k 31.12.2015 na území ochranného pásma Posádkového cvičiště Jince zůstávají v platnosti.
5. V ochranném pásmu mohou být vyznačeny cyklostezky, turistické a naučné stezky.
6. Trvale nepřístupné plochy v ochranném pásmu z důvodu nebezpečné pyrotechnické zátěže budou viditelně označeny.

III. Stanoví zakázané činnosti na území ochranného pásma Posádkového cvičiště Jince:

1. Vstup, vjezd fyzických a právnických osob nevykonávající činnost dle provozních řádů střelnic, výcvikových zařízení v době vojenské činnosti na Posádkovém cvičišti Jince, vyžadující uzavření ochranného pásma z důvodu ochrany zdraví, života a majetku fyzických a právnických osob.
2. Vstup, vjezd fyzických a právnických osob nevykonávající činnost dle provozních řádů střelnic, výcvikových zařízení v době vojenské činnosti v ochranném pásmu za účelem provádění pyrotechnické sanace Odřadem pyrotechnické očisty a jejich provádění pyrotechnických průzkumů.
3. Na pozemcích ochranného pásma posádkového cvičiště bude vyloučena veškerá realizace staveb, vyjma staveb pro plnění funkcí lesa a staveb pro potřebu zajištění obrany státu, pro potřeby vodohospodářských staveb či turistické infrastruktury.
4. Výkon práva myslivosti v době a místě vojenské činnosti.
5. Filmování a fotografování po dobu vojenské činnosti.
6. Provádění pyrotechnických průzkumů, které nesouvisí s očištěním daného území Odřadem pyrotechnické očisty a provádění podpovrchových průzkumů.
7. Těžba nerostných surovin.
8. Sběr nevybuchlé munice, jakákoliv manipulace s nimi.

Účastníci řízení na něž se vztahuje rozhodnutí správního orgánu:

Česká republika - Ministerstvo obrany, Agentura hospodaření s nemovitým majetkem, IČO 60162694, Hradební 12/772, 110 15 Praha 1, Vojenské lesy a statky ČR, s.p., IČO 00000205, Pod Juliskou 1621/5, 160 00 Praha 6, Armádní servisní, p.o., IČO 60460580, Podbabská 1589/1, 160 00 Praha 6 – Dejvice.

Rozhodnutí o námitkách účastníků řízení:
Námítky ani připomínky nebyly vzneseny.

O d ů v o d n ě n í

Dne 11.9.2015 podal žadatel žádost o vydání rozhodnutí o ochranném pásmu pro výše uvedený účel. Stavební úřad oznámil zahájení územního řízení účastníkům řízení a dotčeným orgánům a nařídil k projednání žádosti ústní jednání ne den 26.10.2015. Nejpozději při tomto jednání mohly být uplatněny připomínky a námítky účastníků řízení a závazná stanoviska dotčených orgánů.

Ochranné pásmo pro výše uvedený účel je v souladu se schválenou územně plánovací dokumentací a územním plánem vojenského újezdu Brdy.

K žádosti byly doloženy tyto doklady:

- Situační výkres s vymezením ochranného pásma
- Rozkaz velitele VÚ 7935 Jince ze dne 30.9.2015 pod č.j. 186/1/2015-7935 o zřízení posádkového cvičiště – Výcvikový tábor Jince
- Statut výcvikového tábora Jince ze dne 30.9.2015 pod ev.č. 186/2/2015-7935

Stanoviska sdělili:

- Vojenské lesy a statky ČR, s.p., stanovisko ze dne 28.8.2015
- Povodí Vltavy, s.p., závod Berounka, vyjádření ze dne 9.9.2015
- Lesy ČR, s.p., Lesní závod Konopiště, stanovisko ze dne 24.8.2015
- Armádní servisní, p.o., Podbabská 1589/1, 160 00 Praha 6, vyjádření ze dne 24.8.2015

Stavební úřad zajistil vzájemný soulad předložených závazných stanovisek dotčených orgánů vyžadovaných zvláštními předpisy a zahrnul je do podmínek rozhodnutí.

Stavební úřad rozhodl, jak je uvedeno ve výroku rozhodnutí, za použití ustanovení právních předpisů ve výroku uvedených.

Účastníci řízení - další dotčené osoby:

Povodí Vltavy, s.p., závod Berounka, Denisovo nábřeží 14, 304 20 Plzeň

Lesy České republiky, s.p., Přemyslova 1106/19, Nový Hradec Králové, 500 18 Hradec Králové

Vypořádání s návrhy a námitkami účastníků - účastníci neuplatnili návrhy a námitky.

Vypořádání s vyjádřeními účastníků k podkladům rozhodnutí – účastníci se k podkladům rozhodnutí nevyjádřili.


Poučení

Proti tomuto rozhodnutí se lze odvolat do 15 dnů ode dne jeho oznámení na Ministerstvo obrany - k řediteli sekce rozvoje plánování schopností, podáním u zdejšího správního orgánu.

Odvolání se podává s potřebným počtem stejnopisů tak, aby jeden stejnopis zůstal správnímu orgánu a aby každý účastník dostal jeden stejnopis. Nepodá-li účastník potřebný počet stejnopisů, vyhotoví je správní orgán na náklady účastníka.

Odvoláním lze napadnout výrokovou část rozhodnutí, jednotlivý výrok nebo jeho vedlejší ustanovení. Odvolání jen proti odůvodnění rozhodnutí je nepřípustné.

Stavební úřad po dni nabytí právní moci stavebního povolení zašle stavebníkovi jedno vyhotovení ověřené projektové dokumentace.



Karel Urban
oprávněná úřední osoba

Obdrží:

Účastníci řízení:

Česká republika - Ministerstvo obrany, Agentura hospodaření s nemovitým majetkem, Hradební 12/772, 110 15 Praha 1

Vojenské lesy a statky ČR, s.p., Pod Juliskou 1621/5, 160 00 Praha 6

Povodí Vltavy, s.p., závod Berounka, Denisovo nábřeží 14, 304 20 Plzeň

Lesy České republiky, s.p., Přemyslova 1106/19, Nový Hradec Králové, 500 18 Hradec Králové

Armádní servisní, p.o., Podbabská 1589/1, 160 00 Praha 6 - Dejvice

Dotčené orgány státní správy:

Újezdni úřad vojenského újezdu Brdy, Brdy 1, 262 23 Jince

Na vědomí:

VÚ 7935 Jince

Sekce rozvoje a plánování schopností MO, Vítězné náměstí 5, 160 00 Praha 6

Agentura komunikačních a informačních systémů, Vítězné náměstí 5, 160 01 Praha 6 - Dejvice

spis

