

Oznámení záměru prodeje pozemku

Ve smyslu ust. § 39 odst. 1 zákona č. 128/2000 Sb., o obcích v platném znění,
zveřejňuje Obec Zaječov záměr:

prodat


pozemek

parc.č. 479/9 v obci Zaječov, k.ú. Kvaň, o výměře 2 m², druh pozemku: zastavěná plocha,
který vznikl reálným oddělením od pozemku 479/6 v obci Zaječov, k.ú. Kvaň – ostatní plocha,
dle geometrického plánu č. 411-32/2017, vyhotoveného Ing. Karlem Králem – KKM, Rokycany.

Uvedený pozemek je zapsán na LV č. 10001, vedeném pro obec Zaječov, katastrální území
Kvaň, u Katastrálního úřadu pro Středočeský kraj, Katastrální pracoviště Beroun.

V Zaječově dne 27.09.2017

starostka obce
Irena Nezbedová



Zveřejněno na úřední desce: 27. 09. 2017

Zveřejněno na elektronické úřední desce: 27. 09. 2017

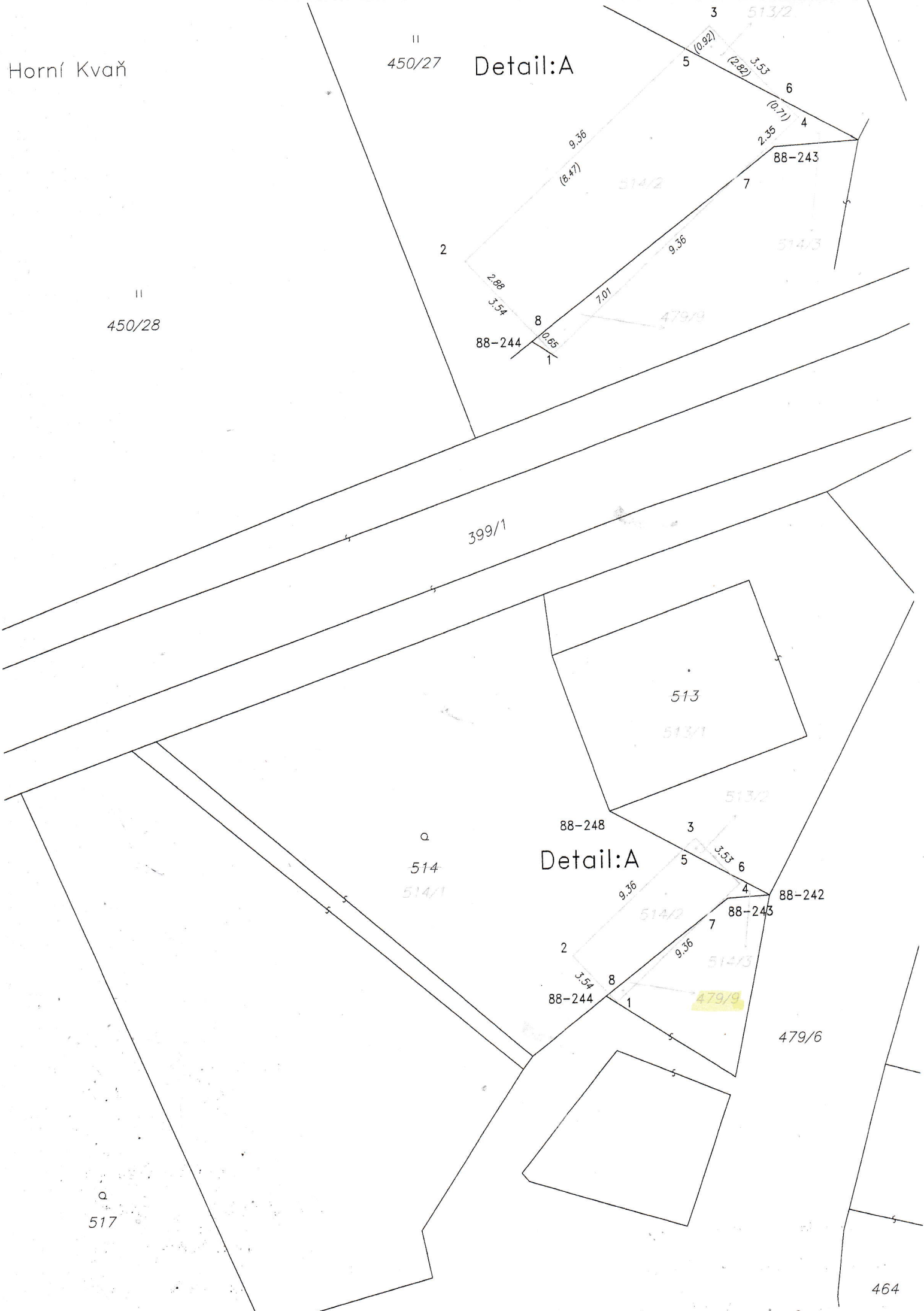
Sejmuto z úřední desky: _____

Horní Kvaň

II
450/27

Detail:A

II
450/28

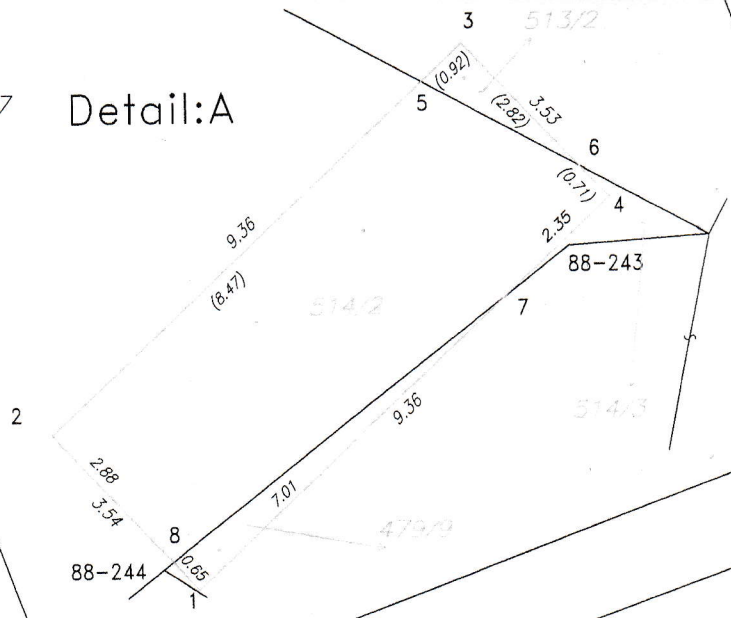


Horní Kvaň

II
450/27

Detail:A

II
450/28



399/1

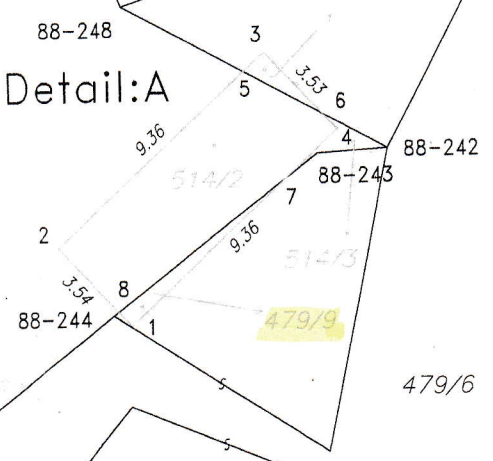
513

513/1

513/2

Q
514
514/1

Detail:A



Q
517

464